

TU 1401 017

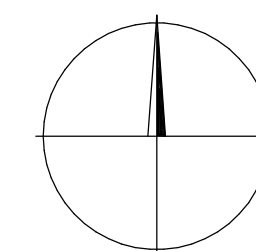
TU 1401 016

k.ú. Nový Bydžov

664700
+ 1035100

LEGENDA:

- hranice parcely katastru nemovitostí
- silnicová čára
- hranice katastrálního území
- hranice drážního pozemku – SZ, s.o.
- hranice drážního pozemku – SZ, s.o.
- předpokládaná změna průběhu vlastnické hranice
- hranice drážního pozemku – ČD, a.s.
- hranice drážní parcely – SZ, s.o.
- osa koleje
- pozemek SZ, s.o.
- pozemek (část pozemku) SZ, s.o.
- dotčený stavbou
- pozemek (část pozemku) ČD, a.s.
- dotčený stavbou
- dočasný zabor
- dočasný zabor s následným věcným břemenem
- trvalý zabor
- 3564 číslo pozemku
- 3564 číslo trvalého zaboru

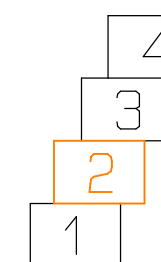


SEZNAM PS, SO :

PS 01-01 Stanovi zabezpečovací zařízení v ZST Nový Bydžov
PS 02-01 Sbělovací zařízení v ZST Nový Bydžov
SO 03-01 Napájení NN v ZST Nový Bydžov
SO 03-02 Rozvody NN v ZST Nový Bydžov
SO 03-03 EOV v ZST Nový Bydžov

664800
+ 1035400

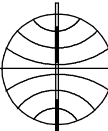
KLAD MAPOVÝCH LISTŮ



			ČÍSLO SOUPRAVY:
REVIZE Č.	DATUM	ZMĚNA	

signal
PROJEKT

Vrdeňská 55, 639 00 Brno

Katastrální území Nový Bydžov, Sloupno nad Cidinou	Vyhotovil V. Vyskočil, P. Putna	Kontroloval Ing. Svatopluk Stoklaska	 GEOMETRA zeměměřická kancelář s.r.o. KYJOV, Masarykovo nám. 6 tel. 518 611 666 ICO - 253 287 27
Investor: Objednavatel:	Správa železnic, s.o., Divize 1003/7, Nové Město, 1000 Praha 1	Signal Projekt s.r.o., Víděnská 55, 639 00 Brno	
Název zakázky :			
Oprava zabezpečovacího zařízení v žst. Nový Bydžov			
Geodetický podklad – Majetkoprávní část	Část: 1.2	Zakázka č. 349/2020 Datum 1/2021 Souř.systém S-JTSK Výškový syst. BpV	
Situace nemovitostí dotčených stavbou	Príloha: 2.2	Meritko 1:1000	